

«СОГЛАСОВАНО»

Заместитель главы Администрации
Вахитовского и Приволжского районов
г.Казани

«__» _____ 2023г.

Р.Р. Сафин
Р.Р. Сафин



«УТВЕРЖДАЮ»

Заведующая
МАДОУ «Детский сад №242»
Приволжского района
г.Казани

А.М. Фазульязнова
А.М. Фазульязнова
«__» _____ 2023г.



«СОГЛАСОВАНО»

Начальник отделения пропаганды
ОГИБДД УМВД России г.Казани, майор
полицейский

«__» 07 2023г.

А.М. Валиева
А.М. Валиева



ПАСПОРТ

дорожной безопасности образовательной организации

Муниципальное автономное дошкольное образовательное учреждение

«Детский сад №242 комбинированного вида»

Приволжского района г.Казани»

2023 год

Общие сведения

Муниципальное автономное дошкольное образовательное учреждение
«Детский сад №242 комбинированного вида» Приволжского района г. Казани

Тип образовательной организации: муниципальное

Юридический адрес: 420139, г.Казань, ул. Комиссара Габиева, дом 1А

Фактический адрес: 420139, г.Казань, ул. Комиссара Габиева, дом 1А

Руководители образовательной организации:

Директор (заведующий) Фазульзянова Альбина Марселевна 261-79-42
(фамилия, имя, отчество) (телефон)

Старший воспитатель Загидуллина Гульназ Рафисовна 261-79-42
(фамилия, имя, отчество) (телефон)

Начальник отдела образования
по Вахитовскому и Приволжскому
районам г.Казани _____

Басырова
Фарида
Ильдаровна
+7(843) 224 35 30

Старший инспектор (по пропаганде БДД)
отделения пропаганды БДД ОГИБДД
УМВД России по г.Казани,
капитан полиции _____

М.С.Гостев

Ответственные работники
за мероприятия по профилактике
детского травматизма _____

старший воспитатель

Загидуллина
Гульназ
Рафисовна
(фамилия, имя, отчество)

261-79-42, 89033069344
(телефон)

Руководитель или ответственный
работник дорожно-эксплуатационной
организации, осуществляющей
содержание улично-дорожной
сети (УДС)* _____

* Дорожно-эксплуатационные организации, осуществляющие содержание УДС и ТСОДД, несут ответственность в соответствии с законодательством Российской Федерации (Федеральный закон «О безопасности дорожного движения» от 10 декабря 1995 г. № 196-ФЗ, Кодекс Российской Федерации об административных правонарушениях, Гражданский кодекс Российской Федерации)

(фамилия, имя, отчество)

(телефон)

Руководитель или ответственный
работник дорожно-эксплуатационной
организации, осуществляющей
содержание технических средств
организации дорожного
движения (ТСОДД)*

_____ (фамилия, имя, отчество)

_____ (телефон)

Количество обучающихся (учащихся, воспитанников) 348

Наличие уголка по БДД на 2 этаже уголок БДД, в каждой возрастной группе и в
уголках для родителей _____

(если имеется, указать место расположения)

Наличие класса по БДД _____

(если имеется, указать место расположения)

Наличие автогородка (площадки) по БДД нет _____

Наличие автобуса в образовательной организации _____ нет _____
(при наличии автобуса)

Владелец автобуса _____ нет _____
(ОО, муниципальное образование и др.)

Время занятий в образовательной организации:

1-ая смена: 09 час. 00 мин. – 10 час. 15 мин. (период)

2-ая смена: 15 час. 20 мин. – 17 час. 00 мин. (период)

Телефоны оперативных служб:

Единая дежурно-диспетчерская служба (ЕДДС) (для звонков с мобильных телефонов.
Бесплатно, работает даже без sim-карты) — 112

Пожарная служба 101 (с городских и мобильных телефонов)

Полиция 102 (с городских и мобильных телефонов)

Скорая медицинская помощь 103 (с городских и мобильных телефонов)

Горгаз 104 (с городских и мобильных телефонов)

ЕДИНЫЙ ОБЩЕРОССИЙСКИЙ детский телефон доверия 8(800)2000-122

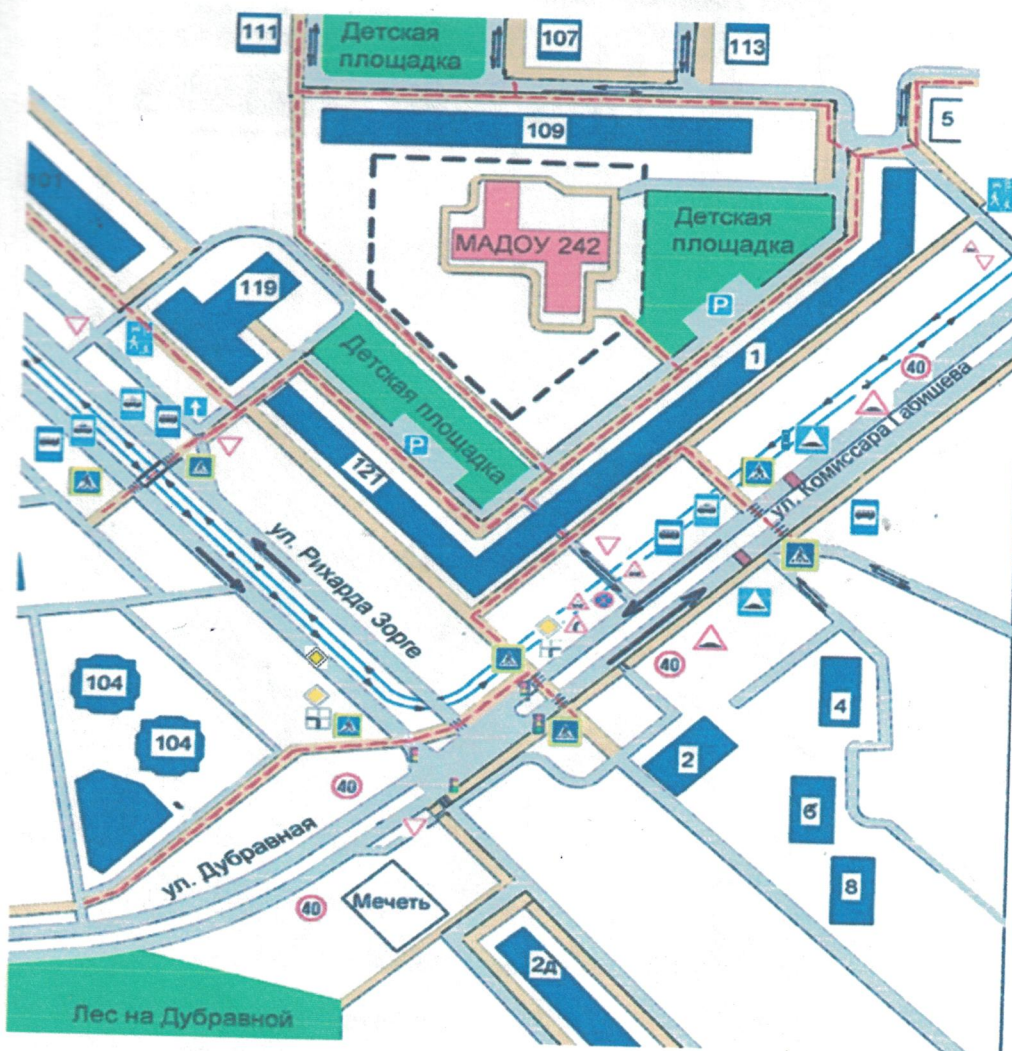
Содержание

I. План-схемы образовательной организации (сокращение – ОО).

1. Район расположения образовательной организации, пути движения транспортных средств и детей (обучающихся).
2. Организация дорожного движения в непосредственной близости от образовательной организации с размещением соответствующих технических средств организации дорожного движения, маршруты движения детей и расположение парковочных мест.
3. Пути движения транспортных средств к местам разгрузки/погрузки и рекомендуемые безопасные пути передвижения детей по территории образовательной организации.

I. План-схемы образовательной организации

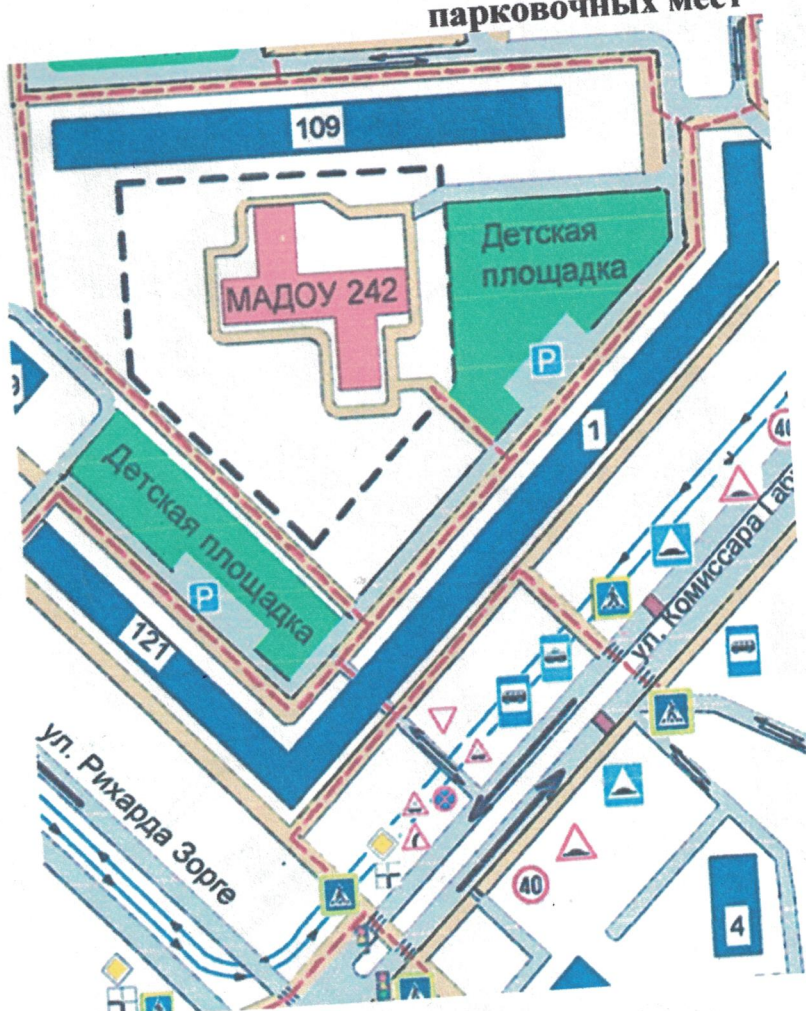
1. Район расположения образовательной организации, пути движения транспортных средств и детей (обучающихся)






- - - движение детей
→ движение транспортных средств

	Знак «Остановка запрещена»		Знак «Парковка (парковочное место)»		Знак «Место остановки троллейбуса»
	Знак «Пешеходный переход»		Знак «Въезд запрещен»		«Светофор для пешеходов», «Светофор для водителей»
	Знак «Пересечение с трамвайной линией»		Знак «Главная дорога»		Разметка «Пешеходный переход»
	Знак «Полоса для маршрутных транспортных средств»		Знак «Поворот направо»		Знак «Движение прямо»
	Знак «Ограничение максимальной скорости»		Знак «Место остановки автобуса»		

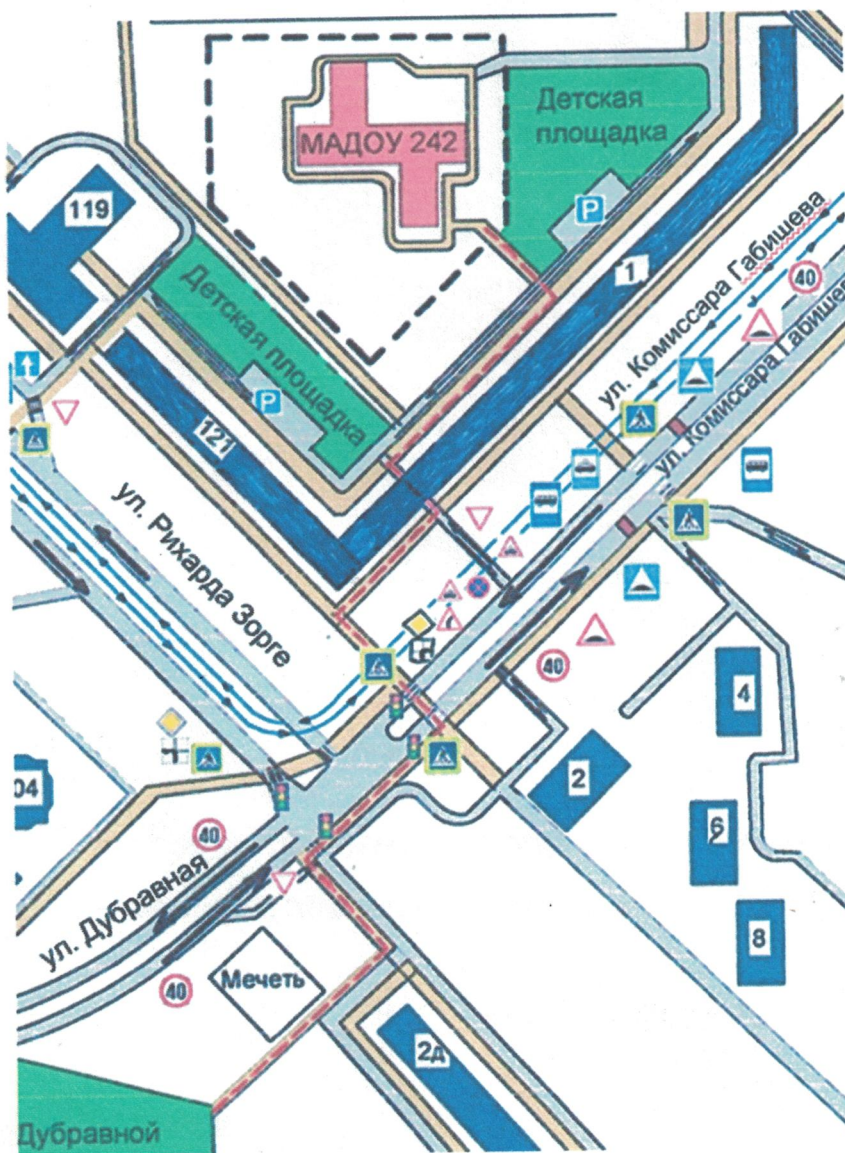
2. Схема организации дорожного движения в непосредственной близости от образовательной организации с размещением соответствующих технических средств организации дорожного движения, маршрутов движения детей и расположением парковочных мест









 движение детей
 движение транспортных средств


	Знак «Остановка запрещена»		Знак «Парковка (парковочное место)»		Знак «Место остановки троллейбуса»
	Знак «Пешеходный переход»		Знак «Въезд запрещен»		«Светофор для пешеходов», «Светофор для водителей»
	Знак «Пересечение с трамвайной линией»		Знак «Главная дорога»		Разметка «Пешеходный переход»
	Знак «Полоса для маршрутных транспортных средств»		Знак «Поворот направо»		Знак «Движение прямо»
	Знак «Ограничение максимальной скорости»		Знак «Место остановки автобуса»		

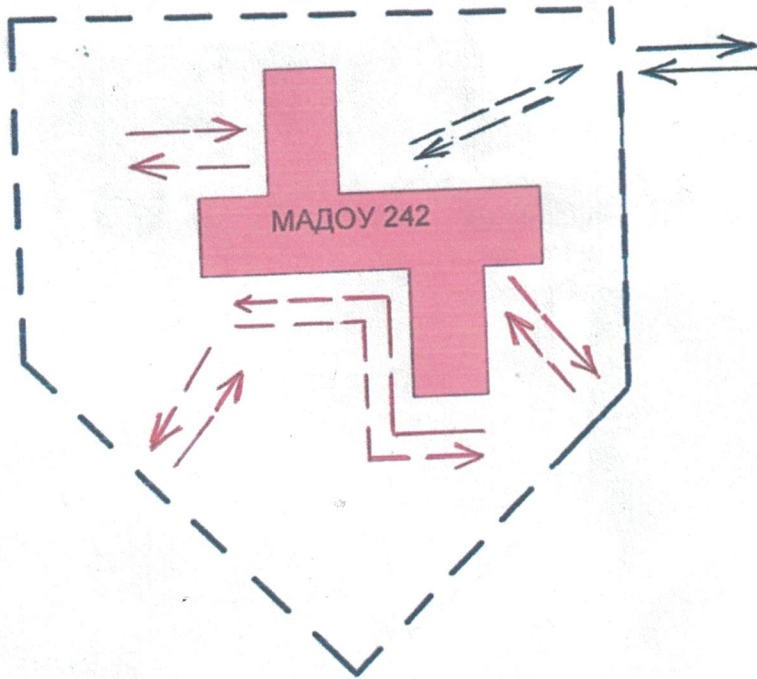
3. Маршруты движения организованных групп детей от образовательной организации к стадиону, парку или спортивно-оздоровительному комплексу



 движение детей
 движение транспортных средств

	Знак «Остановка запрещена»		Знак «Парковка (парковочное место)»		Знак «Место остановки троллейбуса»
	Знак «Пешеходный переход»		Знак «Въезд запрещен»		«Светофор для пешеходов», «Светофор для водителей»
	Знак «Пересечение с трамвайной линией»		Знак «Главная дорога»		Разметка «Пешеходный переход»
	Знак «Полоса для маршрутных транспортных средств»		Знак «Поворот направо»		Знак «Движение прямо»
	Знак «Ограничение максимальной скорости»		Знак «Место остановки автобуса»		

4. Пути движения транспортных средств к местам разгрузки/погрузки и рекомендуемые безопасные пути передвижения детей по территории образовательной организации



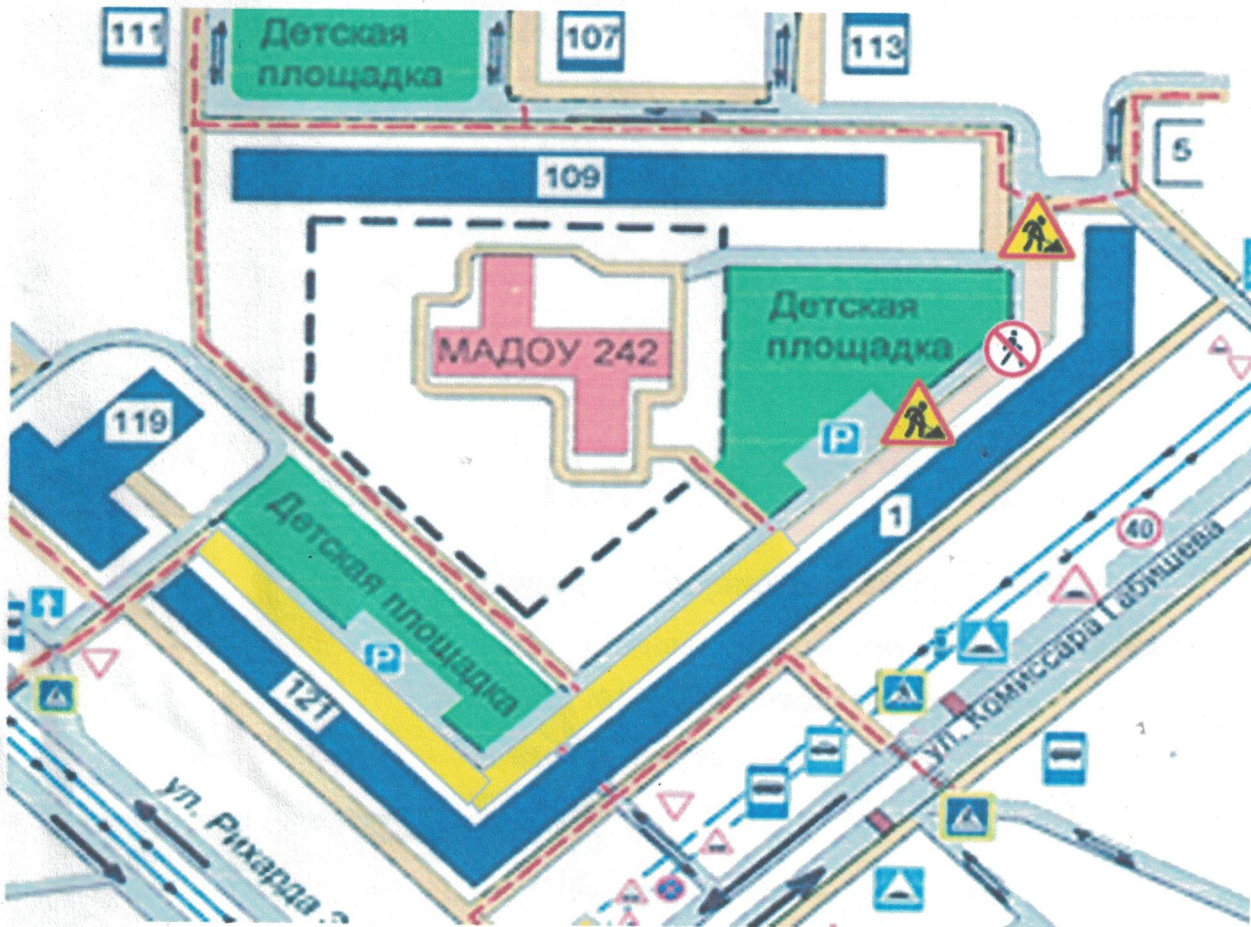
передвижение детей по территории образовательной организации






движение транспортных средств

Приложение

План-схема пути движения транспортных средств и детей
(обучающихся, воспитанников)
при проведении дорожных ремонтно-строительных работ
вблизи образовательной организации



-  временная пешеходная дорожка
-  движение детей
-  движение транспортных средств